










LEGENDA ZNAČEK:


-  B1 Zákaz vjezdu všech vozidel
-  B20a Nejvyšší dovolená rychlost
-  B21a Zákaz předjíždění
-  C3a Přikázaný směr jízdy - vpravo
-  C3b Přikázaný směr jízdy - vlevo
-  B29 Zákaz stání
-  IP10b Návěst před slepou pozemní komunikací

 3x37 Z2 - Zábrana pro označení uzavírky


- IS11a
- 
- Návěst před objíždkou:
 "PRŮJEZD TLUMAČOVEM SMĚR DOMAŽLICE UZAVŘEN"
 "PRŮJEZD TLUMAČOVEM SMĚR MRÁKOV UZAVŘEN"

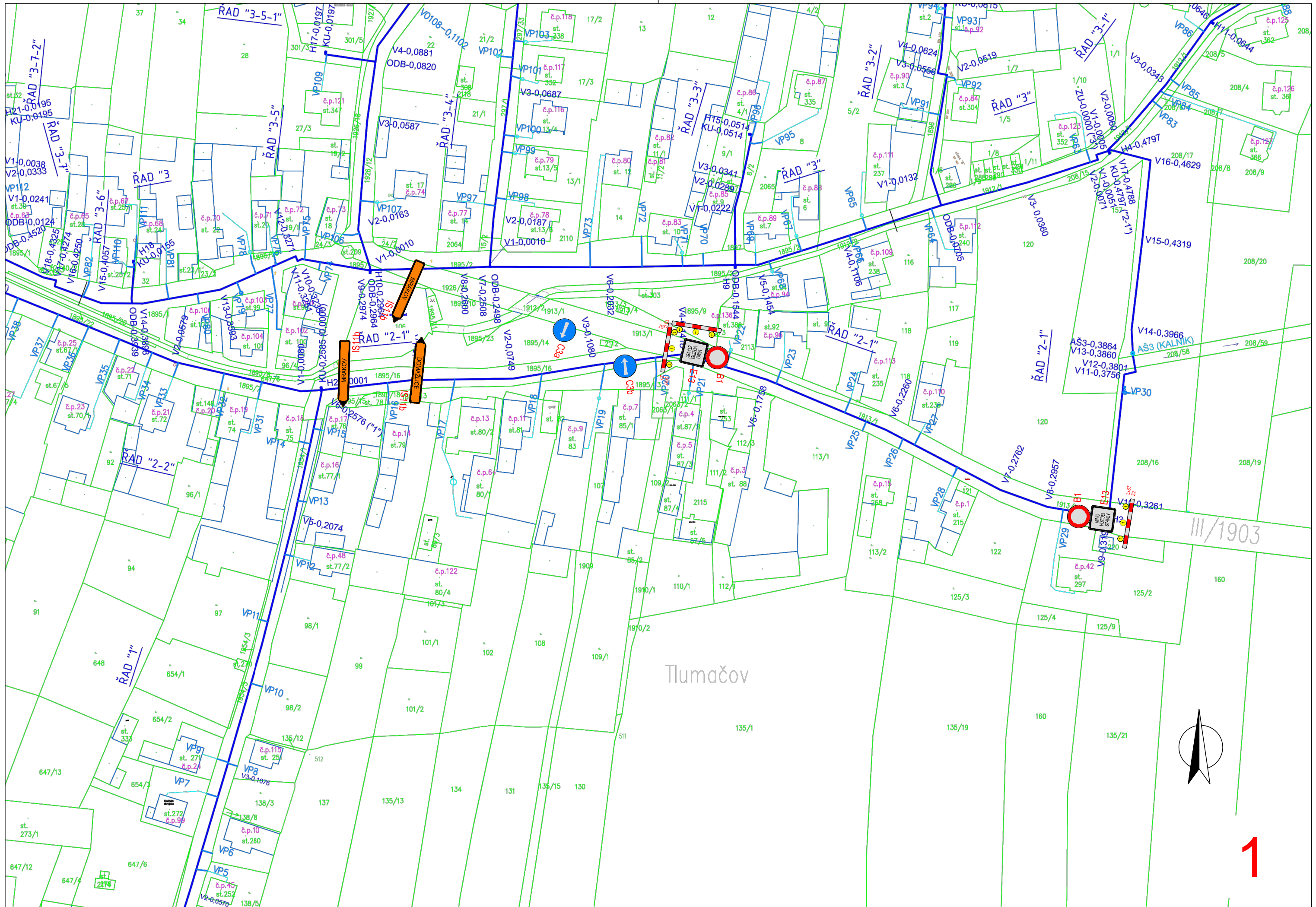
 Směrová tabule pro vyznačení objíždky

IS11b


 E13 Dodatková tabule: " MIMO VOZIDEL STAVBY"

 E13 Dodatková tabule: PLATNOST " OD - DO "

		<h1>STREICHER spol.s r.o. Plzeň</h1>		
Výkres č.	Název výkresu			
Měřítko 1:500	DOPRAVNĚ INŽENÝRSKÉ OPATŘENÍ			
Stupeň DPS	Stavba			
Stav. úř. Domažlice	TLUMAČOV - VEŘEJNÝ VODOVOD			
K. ú. Tlumačov	Místo stavby Pasečnice	Kraj PLZEŇSKÝ		
Investor Obec Tlumačov		Adresa Tlumačov 107, 344 01		
Kreslil Ing. Tomáš Bešta	Vypracoval Ing. Tomáš Bešta	Odp. projektant Ing. Tomáš Bešta	Datum provedení březen 2022	Paré č.

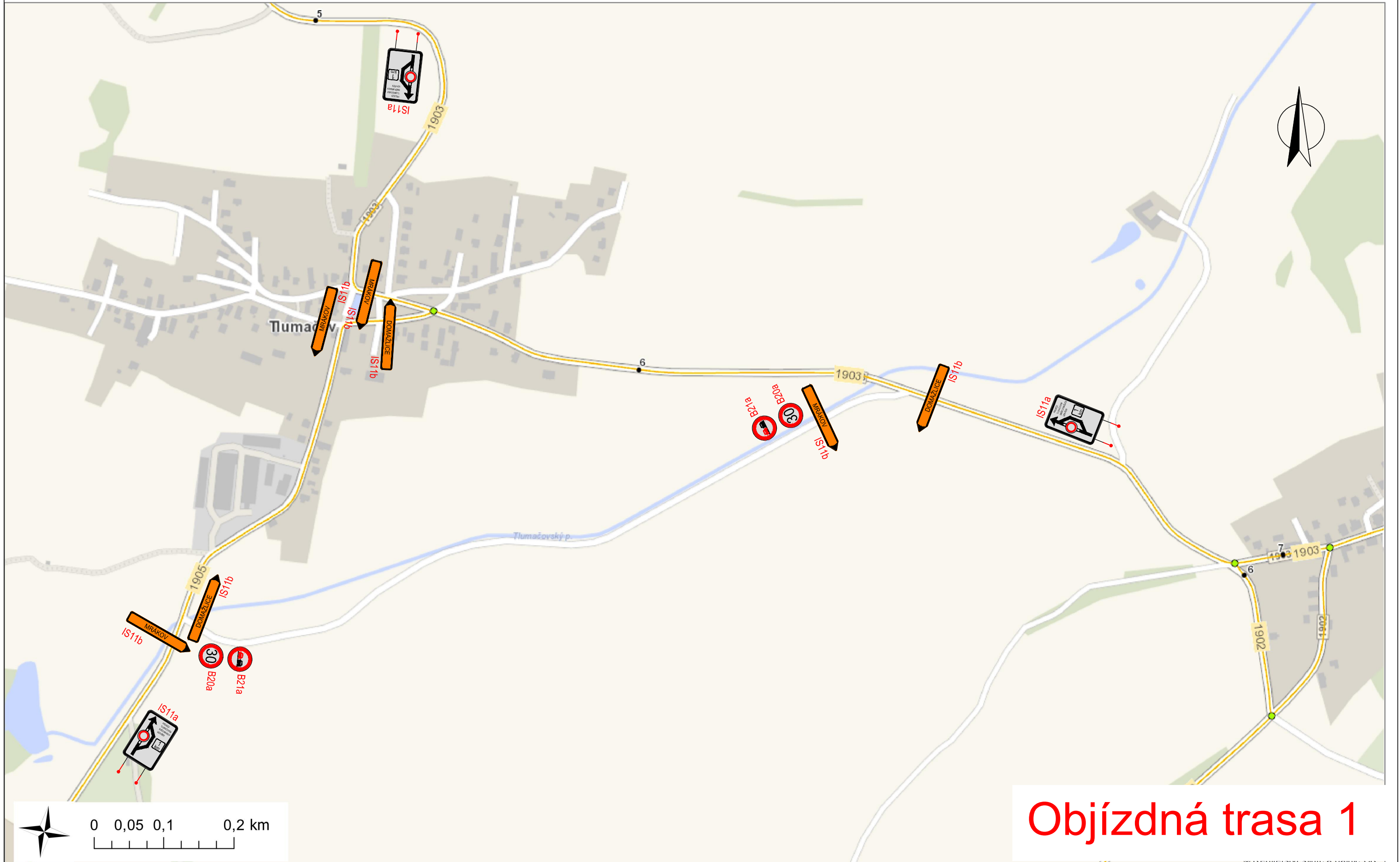


Tumačov



1

Mapový výstup z Geoportálu ŘSD



Objízdna trasa 1

